

CURRICULUM VITAE

QUALIFICA

cognome: *CAPOTORTI*

nome: *ANDREA*

luogo di nascita: *Siena*

data di nascita: *15 novembre 1966*

cittadinanza: *italiana*

stato civile: *coniugato*

indirizzo ufficio: *Strada di Scacciapensieri, 18 – 53100 SIENA*

tel: *0577/44470*

fax: *0577/222011*

e-mail: *capotorti@geosol.it*

ordine di appartenenza: *ORDINE DEI GEOLOGI DELLA TOSCANA*

numero iscrizione ordine: *617*

data iscrizione ordine: *23 settembre 1992*

C.F.: *CPTNDR66S15I726E*

P.IVA: *00838800522*

Socio dall'anno 1997 della Società di Servizi GEOSOL s.r.l. con sede in Via Europa n.31, - 53100 Siena, operante nel settore delle prospezioni applicate alla geologia, geotecnica, idrogeologia e geofisica.

STUDI

- Laurea in Scienze Geologiche, conseguita presso l'Università degli studi di Siena il 9 aprile 1991 con votazione 110/110
- Tesi di laurea: "Ricerche idrologiche ed idrogeologiche nel Bacino del Fiume Albegna - Provincia di Grosseto"
- Diploma di Geometra conseguito nel 1986, presso l'Istituto S. Bandini di Siena
- Lingue: Inglese

CORSI DI FORMAZIONE E SPECIALIZZAZIONE

- O.G.T. - Corso di aggiornamento professionale in "Caratterizzazione dei terreni e delle rocce per la realizzazione di infrastrutture (Firenze 1994)
- O.G.T. - Corso di aggiornamento professionale in "Elementi di Scienza e Tecnica delle Costruzioni Applicate alla Geoingegneria" (Firenze 2003)
- O.G.T. - Corso di aggiornamento professionale in "Analisi del rischio per la bonifica dei siti contaminati" – Firenze – 03 ott.2008
- O.G.T. - Convegno in "Geotermia a bassa entalpia - sistemi a circuito chiuso a sonde verticali" - Grosseto – 04 dic.2008
- O.G.T. - Giornata di Studio – "Norme Tecniche per le Costruzioni (NTC) 2008: teoria ed applicazioni pratiche" – Siena – 07 apr.2009; Grosseto – 25 giu.2009
- ATLANTE Servizi Territoriali – Giornata di Studio – "la gestione delle terre e rocce da scavo" – Firenze – 02 ott.09
- O.G.T. – Corso di aggiornamento – "Norme Tecniche per le Costruzioni NTC 2008-teoria ed applicazioni pratiche nella progettazione geologica e geotecnica" – San Giovanni Valdarno (AR) – 12 mag.2010
- O.G.T. – Seminario di aggiornamento – DPGR 18/R/2010 "Regolamento di Attuazione dell'art.14 della L.R.5 nov.2009 n.64 (disciplina delle funzioni amministrative in materia di progettazione, costruzione ed esercizio degli sbarramenti di ritenuta e dei relativi bacini di accumulo)": i compiti del geologo – Firenze – 28 mag.2010

- O.G.T. – Seminario tecnico “Soluzioni per la difesa del suolo: interventi paramassi, terre rinforzate e opere idrauliche” – Firenze - 18 giu.2010
- O.G.T. - Giornata di Studio – “Il ruolo del geologo nella progettazione stradale” – Siena – 30 set.2010
- O.G.T. - Corso di aggiornamento – “Applicazione delle nuove norme tecniche: la modellazione geotecnica e considerazioni sui criteri di individuazioni dei valori caratteristici” – Firenze – 25/03/11
- O.G.L. – “One day course on rock engineering” – San Giovanni Valdarno (AR) – 18/11/11
- F.G.T. - Corso di aggiornamento – “53/R del 25/10/2011 Regolamento di attuazione dell'art.62 della L.R.n.1 del 03 gennaio 2005 (Norme per il governo-del territorio) in materia di indagini geologiche” – Firenze – 12/12/11
- F.G.T. - Corso di aggiornamento – “La valutazione dell'azione sismica ai sensi del D.M.14/01/08 (Norme Tecniche per le Costruzioni) e del DPGR n.36/R” – Firenze – 14/02/12
- F.G.T. - Corso di aggiornamento – “Lesioni sugli edifici-Diagnosi, individuazione delle cause e interventi” – Firenze – 16/03/12

INTERESSI E ATTIVITÀ

- Indagini geofisiche e idrogeologiche
- Indagini geologiche e geotecniche
- Attività estrattive
- Geologia ambientale
- Pianificazione urbanistica

INCARICHI PRESSO PUBBLICHE AMMINISTRAZIONI


Incarichi svolti


- Membro Commissione Edilizia, Comune di Murlo
- Membro Consiglio Esperti Comune di Monteroni d'Arbia
- Membro Commissione Edilizia Comune di Monteriggioni
- Membro Commissione Edilizia Comune di San Gimignano
- Consulente per il Vincolo Idrogeologico, Comune di Monteriggioni
- Membro Commissione Edilizia Comune di Castellina in Chianti

Attuali incarichi presso Pubbliche Amministrazioni

- Consulente per Vincolo Idrogeologico, Comune di Monteroni d'Arbia
- Membro Commissione Edilizia Comune di Gaiole in Chianti
- Membro Commissione Edilizia Comune di Radda in Chianti

Dott. Geol. Andrea Capotorti





dott. Andrea Capotorti

Strada di Scacciapensieri, 18
53100 Siena
Tel. 0577.44470
Fax 0577.222011
e-mail: capotorti@geosol.it

ESPERIENZE PROFESSIONALI

PIANIFICAZIONE URBANISTICA

2002 – COMUNE DI CETONA

Indagine geologico-tecnica di supporto alla redazione del piano strutturale comunale

2002 – COMUNE DI SAN CASCIANO DEI BAGNI

Indagine geologico-tecnica di supporto alla redazione del piano strutturale comunale

2004 – SIENAMBIENTE S.p.A.

Variante al Piano Regolatore Generale per la realizzazione di un impianto di compostaggio per la produzione di composti di qualità - località Poggio alla Billa – Abbadia San Salvatore

2004 – BUFERAUTO s.n.c.

Variante al Piano Regolatore Generale della zona artigianale di Rosia - Sovicille

2004 – SIENAMBIENTE S.p.A.

Variante al Piano Regolatore Generale per l'ampliamento della zona destinata a discarica, attrezzature ed impianti tecnologici trattamento rifiuti – località Poggio alla Billa – Abbadia San Salvatore

2004 – COMUNE DI CHIUSDINO

Indagine geologico-tecnica di supporto alla redazione del Piano Strutturale comunale

2005 – COMUNE DI MONTERIGGIONI

Indagine geologico-tecnica di supporto al Regolamento Urbanistico del Comune di Monteriggioni

2005 – COMUNE DI MONTERIGGIONI

Valutazione degli Effetti Ambientali di supporto al Regolamento Urbanistico del Comune di Monteriggioni

2007 – COMUNE DI MONTERIGGIONI

Indagine geologico-tecnica di supporto alla Variante al Piano Strutturale ed al Regolamento Urbanistico del Comune di Monteriggioni

2009 – COMUNE DI MONTERIGGIONI

Valutazione Integrata di supporto alla Variante al Piano Strutturale ed al Regolamento Urbanistico del Comune di Monteriggioni

2011 – COMUNE DI MONTERIGGIONI

Adeguamento del Piano Strutturale comunale al Piano di autorità di Bacino del Fiume Ombrone – Comune di Monteriggioni

2011 – COMUNE DI ASCIANO

Proposta di modifica della carta di adeguamento Pai del Fiume Ombrone in località Arbia - Asciano

2011 – COMUNE DI ASCIANO

Variante al Piano Regolatore Vigente - Modifica della perimetrazione dell'area interessata dal Piano di Recupero della fornace Laterizi Arbia e di inserimento un nuovo tratto di viabilità in località Arbia - Asciano

2011 - LATERIZI ARBIA S.P.A.

Indagine geologica di supporto al Piano di Recupero della ex fornace "Laterizi Arbia" - Asciano

dott. Andrea Capotorti

Strada di Scacciapensieri, 18
53100 Siena
Tel. 0577.44470
Fax 0577.222011
e-mail: capotorti@geosol.it

2011 – SIENAMBIENTE S.p.A. - Siena

Indagine geologica di supporto alla Variante per la realizzazione di una stazione ecologica a servizio della raccolta differenziata del Comune di San Casciano dei Bagni in Località Palazzone

2011 – Amministrazione Provinciale di Siena - Siena

Indagine geologica di supporto al Piano di Recupero della ex-Limonaia e magazzini nel complesso Villa Parigini a Basciano – Monteriggioni

2012 – ASSOCIAZIONE DONATORI DI SANGUE - Monteriggioni

Piano Attuativo Parco Attrezzato di Uopini – Area RI 29 – Località Uopini - Monteriggioni

2012 – COMUNE DI MONTERONI D'ARBIA

Indagini geologico-tecniche di supporto alla variante urbanistica per la realizzazione di un'area attrezzata in località Casanova, Comune di Monteroni d'arbia (si)

SETTORE AMBIENTALE - PAESAGGISTICO
2005 – COMUNE DI MONTERIGGIONI

Valutazione degli Effetti Ambientali di supporto al Regolamento Urbanistico del Comune di Monteriggioni

2007 – STUDIO ASSOCIATO SINTESI - Siena

Verifica di Valutazione di Impatto Ambientale per individuazione siti di cava di prestito del Lotto IX della SGC E79 "Due Mari" Grosseto-Fano, Tratta Grosseto-Siena

2009 – COMUNE DI MONTERIGGIONI

Valutazione Integrata di supporto alla Variante al Piano Strutturale ed al Regolamento Urbanistico del Comune di Monteriggioni

2010 – LOTTI ASSOCIATI S.P.A

Verifica di Valutazione di Impatto Ambientale per individuazione siti di cava di prestito del Lotto 2 del Collegamento viario tra l'Autostrada A1 (Casello Val di Chiana) ed il monoblocco ospedaliero in località "Bivio di Nottola", compreso l'adeguamento dell'attuale intersezione e la variante interessante l'abitato di Acquaviva di Montepulciano fino alla località "Tre Berte"

2011 – LOTTI ASSOCIATI S.P.A

Verifica di Valutazione di Impatto Ambientale per individuazione siti di cava di prestito del Lotto 3 del Collegamento viario tra l'Autostrada A1 (Casello Val di Chiana) ed il monoblocco ospedaliero in località "Bivio di Nottola", compreso l'adeguamento dell'attuale intersezione e la variante interessante l'abitato di Acquaviva di Montepulciano fino alla località "Tre Berte"

2010 – SIENAMBIENTE S.p.A.

Studio di Incidenza Ambientale **di supporto al** Progetto per la riorganizzazione e nuovo insediamento dell'impianto di selezione e compostaggio Località Pian delle Cortine - Asciano

2011 – SIENAMBIENTE S.p.A.

Studio di Incidenza Ambientale di supporto al Progetto per l'impianto fotovoltaico da 195 kW da realizzarsi nell'area della ex-discarica in Località "Le Fornaci" - Monticiano

SETTORE ATTIVITA' ESTRATTIVE ED OPERE STRADALI
1995 – GESSI DEL VALLONE s.r.l. – Casole d'Elsa

Variante al progetto di coltivazione della cava di pietra da gesso denominata Montepilleri – proroga vincolo idrogeologico – Colle Val d'Elsa

1995 – DELTA COSTRUZIONI Soc.Coop. a.r.l. – San Quirico d'Orcia

Progetto di coltivazione della cava di prestito posta in località Sant'Angelo Scalo – Montalcino

dott. Andrea Capotorti

Strada di Scacciapensieri, 18
53100 Siena
Tel. 0577.44470
Fax 0577.222011
e-mail: capotorti@geosol.it

1996 – GESSI DEL VALLONE s.r.l. – Casole d'Elsa

Progetto di coltivazione e ripristino ambientale della cava di pietra da gesso denominata Montepilleri – Colle Val d'Elsa

1996 – AGNORELLI ANGIOLO s.r.l. – Poggibonsi

Progetto di coltivazione e ripristino ambientale della cava di materiali inerti per riempimenti e massicciate stradali posta in località Le Ville – Colle Val d'Elsa

1997 – DITTA MARIO GREMIGNI - Pomarance

Progetto di coltivazione e ripristino ambientale della cava di alabastro posta in località Poggio ai Gessi/Monteguidi – Casole d'Elsa

1997 – GOSTI s.r.l. – Moiano

Progetto di ampliamento, escavazione e ripristino ambientale della cava denominata Sferracavalli – proroga vincolo idrogeologico – Sarteano

1997 – TRAVERTINI PARADISO s.r.l. – Tivoli

Progetto di coltivazione e ripristino ambientale della cava di travertino posta in località Le Fosse-Valle Pilella – Guidonia Montecelio

1997 – TRAVERTINI PARADISO s.r.l. – Tivoli

Prospezione geoelettrica per lo studio di un giacimento di travertino presso la cava Ponzano – Civita Castellana

1997 – SILS LATERIZI S.p.A. - Montalcino

Progetto per la richiesta di rinnovo dell'autorizzazione alla coltivazione della cava di argilla posta in località Oppi Sant'Alamanno - Trequanda

1998 – LATERIZI ARBIA S.p.A. - Asciano

Progetto di coltivazione e ripristino ambientale della cava di argilla posta in località Castelnuovo Berardenga Scalo-Asciano – Asciano e Castelnuovo Berardenga

1998 – TERESA FANI CIOTTI - Roma

Progetto di coltivazione e ripristino ambientale della cava di marmo di Gallena – I° lotto - località Gallena – Casole d'Elsa

1998 – TENUTA COL D'ORCIA S.p.A. - Montalcino

Progetto di coltivazione e ripristino ambientale della cava di ghiaia posta in località Sant'Angelo Scalo – Montalcino (SI)

1998 – GOSTI s.r.l. – Moiano

Progetto di escavazione e ripristino ambientale della cava denominata Sferracavalli – Sarteano

1999 - IMPREGILO S.p.A. - Milano

Indagine geologica e geotecnica per i lavori di completamento funzionale del lotto riguardanti gli interventi necessari alla messa della canna dx (carreggiata sud) della galleria naturale Montenero e costruzione dello svincolo di fine lotto per il collegamento definitivo con la S.S. n.1 Aurelia – Livorno

2000 – SILSTON S.p.A. - Montalcino

Progetto di coltivazione del secondo comparto estrattivo della cava di argilla denominata Paganico - località Torrenieri – Montalcino (SI)

2006 – LATERIZI ARBIA S.p.A. - Asciano

Progetto di coltivazione e ripristino ambientale del 3° lotto della cava di argilla posta in località Castelnuovo Berardenga Scalo, Castelnuovo Berardenga (SI)

dott. Andrea Capotorti

Strada di Scacciapensieri, 18
53100 Siena
Tel. 0577.44470
Fax 0577.222011
e-mail: capotorti@geosol.it

2006 – COMUNE DI MONTERIGGIONI

Indagine geologico-tecnica per il rifacimento del tratto di Strada comunale di Basciano compreso tra Badesse e Ponte Otto Archi - Monteriggioni

2004 – ANAS S.p.A.

Verifica di Valutazione di Impatto Ambientale per l'individuazione dei siti di Cava di prestito del Lotto IX della SGC E79 "Due Mari" Grosseto-Fano, Tratta Grosseto-Siena

2007 – COMUNE DI MONTERIGGIONI

Realizzazione della Bretella di Collegamento (Tangenziale Ovest) tra Via XXV Aprile e la S.S. n° 2 Cassia - località Castellina Scalo - Monteriggioni

2007 – COMUNE DI SIENA

Indagine geologico-tecnica relativa al progetto di potenziamento dello svincolo Monteriggioni sulla Siena-Firenze, in località Colonna - Monteriggioni

2007 – STUDIO ASSOCIATO SINTESI - Siena

Progetto di coltivazione e successivo ripristino ambientale dei siti di Cava di prestito del Lotto IX della SGC E79 "Due Mari" Grosseto-Fano, Tratta Grosseto-Siena

2009 - LOTTI & ASSOCIATI S.p.A. - Roma

Progettazione dei siti di cava di prestito relativi al collegamento viario fra l'autostrada A1 - Casello Val di Chiana – ed il Monoblocco Ospedaliero della Val di Chiana ubicato in loc. "Bivio di Nottola" nel Comune di Montepulciano e varianti stradali connesse fino a località "Tre Berte"

2009 – COMUNE DI MONTERIGGIONI

Indagini geologico-tecniche relative al progetto definitivo per la realizzazione della bretella a doppio senso di marcia tra la rotonda uscita Siena nord e Strada Fiume a Fontebecci

2011 – GEOSIENA s.r.l. - Monteriggioni

Analisi dei dissesti verificatisi lungo la sede stradale del raccordo autostradale Siena - Firenze direzione Siena

2011 – SIENA 2007 - Siena

Indagine geologico-tecnica di supporto alle opere di urbanizzazione e Viabilità' zona Viale Toselli - Due ponti - primo stralcio - connessione di Piazza Maestri del lavoro con la rotonda dei Due Ponti e riqualificazione del parcheggio scambiatore - Siena

(4777)

SETTORE GEOLOGICO-TECNICO**2004 – SIENAMBIENTE S.p.A. - Siena**

Indagine geologica per ampliamento della zona destinata a discarica, attrezzature ed impianti tecnologici trattamento rifiuti - Poggio alla Billa - Abbadia San Salvatore (2845)

2004 - COOPERATIVA EDILIZIA ORSA MAGGIORE s.r.l. - Siena

Indagine geologica per la costruzione di n.30 alloggi area PEEP n°16 - Pian delle Fornaci – Siena (2918)

2004 – AMMINISTRAZIONE PROVINCIALE DI SIENA

Indagine geologica per i lavori di rifacimento della pavimentazione della corte interna della sede della Provincia di Siena in Piazza Duomo – Siena (3054)

2005 - COMUNE DI SIENA

Intervento di consolidamento del tratto dell'alveo del Fosso Borrino compreso tra la Strada comunale del Ruffolo e Strada vicinale del Tinaio - Siena

dott. Andrea Capotorti

Strada di Scacciapensieri, 18
53100 Siena
Tel. 0577.44470
Fax 0577.222011
e-mail: capotorti@geosol.it

2005 – COMUNE DI SIENA

Intervento di consolidamento del tratto dell'alveo del Torrente Bolgione compreso tra la Strada Vicinale di Colle Pinzuto e la Strada Comunale di Pieve a Bozzone – Siena

2005 - COOPERATIVA EDILIZIA ORSA MAGGIORE s.r.l. - Siena

Indagine geologica per costruzione di n.22 alloggi area PEEP - Petriccio – Siena (3118)

2006 – COMUNE DI SIENA

Intervento di consolidamento dei dissesti verificatisi lungo Strada Comunale di Montalbucco – Siena (3217)

2006 – C.A.S.A.T. SOC.COOP. - Siena

Studio ideologico ed idraulico finalizzato alla determinazione della portata di massima piena nel tratto del Torrente Salarco limitrofo ai terreni di proprietà della Società Microgomma – Abbadia di Montepulciano – Montepulciano (3471)

2007 – EDILEMME s.r.l. - Tricarico

Indagine geologica per recupero e trasformazione edilizia del Complesso Immobiliare "Artistica Cristallo" - Via Verdi - Monteroni d'Arbia (3504)

2007 – SOCIETÀ FORNACELLE s.r.l. – Barberino Val d'Elsa

Indagine geologica per riassetto della rete di acquedotto alimentata dal Pozzo di Pian del Lago (S.Damazio-Colle Ciupi-S. Colomba) – Monteriggioni (3592)

2006 – GIOMARELLI ANTERIVO s.r.l. – Torrita di Siena

Indagine geologica progetto esecutivo Complesso Immobiliare ex ICAS – Cuna - Monteroni d'Arbia (2465)

2006 - COOPERATIVA EDILIZIA ORSA MAGGIORE s.r.l. - Siena

Indagine geologica per la costruzione di n.33 alloggi area PEEP - Il Casino – Sovicille (3148)

2006 – SOCIETÀ LA TORRE s.r.l. – San Quirico d'Orcia

Indagine geologica per costruzione di edificio residenziale - Via Basso - Tressa - Monteroni d'Arbia (3470)

2007 – COMUNE DI SIENA

Progettazione e direzione lavori per il consolidamento di un tratto di scarpata interessato da dissesti - Via Girolamo Gigli – Siena (3571)

2007 – SIENA CASA S.p.A. - Siena

Indagine geologica per costruzione di edificio residenziale - San Miniato – Siena (3861)

2007 – SIENAMBIENTE S.p.A. - Siena

Indagine geologica per ampliamento discarica R.S.U. - località Torre a Castello - Asciano (3716)

2007 – COMUNE DI SIENA

Progettazione e direzione lavori per il consolidamento di movimento franoso verificatosi nel tratto di scarpata compreso tra S. Domenico e Via Esterna di Fontebranda – Siena (3942)

2008 – UGO SCOTTI s.r.l. - Siena

Accertamenti analitici terre da scavo per cantiere costruzione garage interrato – Cerchiaia – Siena (3250/b)

2008 - ACQUEDOTTO DEL FIORA S.p.A.

Indagine geologica per la progettazione di un pozzo uso idropotabile per il potenziamento della rete idrica esistente – Radda in Chianti e Castellina in Chianti (3803)

2008 – BIG BLU S.p.A. – Castellina in Chianti

Indagine geologica per progetto unitario generale e definitivo delle opere di urbanizzazione Area Tu1 - Castellina Scalo – Castellina in Chianti (3846)

dott. Andrea Capotorti

Strada di Scacciapensieri, 18
53100 Siena
Tel. 0577.44470
Fax 0577.222011
e-mail: capotorti@geosol.it

2008 – SIENA CASA S.p.A. - Siena

Accertamenti analitici terre da scavo per cantiere costruzione edificio plurifamiliare – San Miniato – Siena
(3861/a)

2008 – COMUNE DI MONTERONI D'ARBIA

Indagine geologica per sostituzione dell'impalcato del sottopasso ferroviario – Ponte a Tressa - Monteroni d'Arbia
(3881)

2008 – BANCA DI MONTERIGGIONI - Monteriggioni

Accertamenti analitici terre da scavo per cantiere ristrutturazione 2 unità immobiliari – Via Piccolomini – Siena
(3882/a)

2008 – MASSA MARITTIMA SVILUPPO s.r.l. - Roma

Indagine geologica per Piano di Recupero relativo all'u.t.o.e. (m.g.) di Massa Marittima e Ghirlanda - Area Complesso Edilizio Ex-Agraria (PA05 – m.g.2) – Massa Marittima
(3893)

2008 - GRUPPO TOSCO MARMI - Firenze

Indagine geologica per intervento dell'Area di Viale Sardegna – Progetto Norma 2.2. Scalo Merci – Intervento 4 – Siena
(3950)

2008 – Le O.R.M.E. S.p.A. - Bologna

Accertamenti analitici terre da scavo per cantiere costruzione complesso parrocchiale – Badesse – Monteriggioni
(3986)

2009 - ACQUEDOTTO DEL FIORA S.p.A.

Progettazione di un pozzo uso idropotabile per il potenziamento della rete idrica esistente - Il Palagio - Radda in Chianti
(3804)

2008 – Siena 2007 - Siena

Indagine geologica per intervento dell'Area Ex-Train - Viale Toselli – Siena
(3928)

2009 – MASSA MARITTIMA SVILUPPO - Montalcino

Accertamenti analitici terre da scavo per cantiere Piano di Recupero area ex agraria – Massa Marittima
(3893/c)

2009 – SIENA 2007 - Siena

Accertamenti analitici terre da scavo per cantiere area ex Train costruzione edificio commerciale e artigianale – Viale Toselli - Siena
(3928/c)

2009 – FORNACELLE s.r.l. – Barberino val d'Elsa

Accertamenti analitici terre da scavo per cantiere area ex scalo merci costruzione edificio commerciale ed artigianale – Siena
(3950/b)

2009 – S.A.S. s.r.l. – Nicola L.S.

Indagine geologica per installazione 7 torri faro – III° lotto raccordo Rigomagno/Bettolle – Rapolano Terme/Sinalunga
(3992)

2009 – A.M. COSTRUZIONI s.r.l. - Siena

Indagine georadar finalizzata al transito gru – Porta Romana - Siena
(4055)

2009 – SIENAMBIENTE S.p.A. - Siena

Indagine geologica per impianto fotovoltaico in area ex discarica - Cornia – Castelnuovo Berardenga (4105)

2009 – ACQUEDOTTO DEL FIORA S.p.A.

Indagine geologica e geofisica per la progettazione esecutiva di un pozzo uso idropotabile per il potenziamento della rete idrica esistente - Campo Sportivo - Radda in Chianti
(4120-4167)

2009 – SIENAMBIENTE S.p.A. - Siena**dott. Andrea Capotorti**

Strada di Scacciapensieri, 18
53100 Siena
Tel. 0577.44470
Fax 0577.222011
e-mail: capotorti@geosol.it

Indagine geologica per recupero stoccaggio terreni all'interno dell'area interessata da rifiuti nella discarica di RSU – Torre a Castello – Asciano (4231)

2009 – SIENAMBIENTE S.p.A. - Siena

Indagine geologica per recupero stoccaggio terreni all'interno dell'area interessata da rifiuti nella discarica di RSU – Poggio alla Billa – Abbadia San Salvatore (4232)

2009 – COMUNE DI SIENA

Indagine del sottosuolo finalizzata all'individuazione di cavità, strutture sepolte o altre anomalie geofisiche lungo Viale Guglielmo Marconi – Fortezza Medicea - Siena (4245)

2010 – SIENA CENTRO EST s.r.l. - Siena

Accertamenti analitici terre da scavo per cantiere costruzione complesso attività pubbliche – Viale Sardegna Via S.Martini – Siena (2983/d1)

2010 – SIENAMBIENTE S.p.A. - Siena

Indagine geologica tecnica e idraulica per il tombamento di un tratto del Fosso della Cechina – Poggio alla Billa – Abbadia San Salvatore (4246)

2009 – COMUNE DI SIENA

Intervento di messa in sicurezza dell'ex edificio lavatoi - Fontebranda – Siena (4251)

2010 – ASSOCIAZIONE DONATORI DI SANGUE DI UOPINI - Monteriggioni

Indagine geologica per Piano Attuativo Parco Attrezzato di Uopini – Area RI 29 – Uopini – Monteriggioni (4252)

2010 – MANNINI FRANCO - Siena

Accertamenti analitici terre da scavo per cantiere ristrutturazione fabbricato - Le Pecine – Gaiole in Chianti (4258)

2010 – COMUNE DI SIENA

Indagine georadar per dissesti lungo la sede stradale di Via Fracassi – Cappuccini - Siena (4259)

2010 – COMUNE DI SIENA

Progettazione e direzione dei lavori di consolidamento del movimento franoso verificatosi nel tratto di scarpata retrostante gli ex lavatoi, la scalinata Camporegio e gli edifici fuori Porta di Fontebraneda – Siena (4296)

2010 – STUDIO DI PROGETTAZIONE SINTESI

Indagine geologica di supporto al P.U.A. del comparto edilizio PU2 – Fontanelle/Mabbione – San Giovanni d'Asso (4352)

2010 – SIENACASA S.p.A.

Accertamenti analitici terre da scavo per cantiere costruzione fabbricato per complessivi 6 alloggi - Via Borgianni – Monticiano (4366)

2010 – SIENAMBIENTE S.p.A.

Valutazione d'incidenza per ampliamento impianto di selezione e compostaggio – Pian delle Cortine - Asciano (4374)

2010 – COMUNE DI SIENA

Progettazione e direzione dei lavori di consolidamento del movimento franoso verificatosi nel tratto di scarpata posta lungo Via Bixio – Siena (4379)

2010 – PARRI COSTRUZIONI s.r.l.

dott. Andrea Capotorti

Strada di Scacciapensieri, 18
53100 Siena
Tel. 0577.44470
Fax 0577.222011
e-mail: capotorti@geosol.it

- Opere di urbanizzazione - Zona "DE2" Gabbricce – Monteriggioni (4530)
- 2010 – GEOFELSEN s.r.l.**
Intervento di consolidamento di un tratto di viabilità interessato da alcuni dissesti, Via Gorizia - SIENA (4541)
- 2011- IMPRESA RUGGIERI FRANCESCO**
Lavori di somma urgenza per la sistemazione e la messa in sicurezza della pendice di monte in frana in direzione Siena in corrispondenza del km 52+000 - R A 0 3 – Raccordo Autostradale Siena – Firenze (4550)
- 2011 – SIENAMBIENTE S.p.A.**
Indagine geologica di supporto al progetto per l'intervento di ripristino della viabilità esistente e spostamento plano-altimetrico del tracciato stradale nel tratto che congiunge il guado sul fiume Paglia e la Discarica in località Poggio alla Billa – Abbadia San Salvatore (4551)
- 2011 – SIENAMBIENTE S.p.A.**
Indagine geologica di supporto al progetto per la realizzazione di un impianto fotovoltaico da realizzarsi nell'area della ex discarica in loc."Le fornaci" – Monticiano (4563)
- 2011 – SIENAMBIENTE S.p.A.**
Indagine geologica di supporto al progetto per la realizzazione di un impianto fotovoltaico impianto fotovoltaico da realizzarsi nell'area della ex discarica in loc."torre a castello" - Asciano (4564)
- 2011 - COMUNITÀ EBRAICA DI FIRENZE - SEZIONE DI SIENA**
Indagine geologica di supporto al progetto per il restauro e recupero funzionale con abbattimento delle barriere architettoniche dell'edificio della sinagoga di Siena, Vicolo delle Scotte 14 – Siena (4567)
- 2011 – SIENAMBIENTE S.p.A.**
Perizia tecnica asseverata per l'aggiornamento della valutazione dei costi da sostenere nella fase di chiusura e in quella post-operativa degli impianti di Poggio alla Billa – Abbadia San Salvatore (4596)
- 2011 – SIENAMBIENTE S.p.A.**
Perizia tecnica asseverata per l'aggiornamento della valutazione dei costi da sostenere nella fase di chiusura e in quella post-operativa degli impianti di Torre a Castello – Asciano (4597)
- 2011 - CONDOMINIO VIA MATTIO DI GIOVANNI 1/3**
Analisi dei dissesti verificatisi in un fabbricato di civile abitazione, Via Mattio di Giovanni 1/3 – Siena (4640)
- 2011 – GEOFELSEN s.r.l.**
Intervento di messa in sicurezza di una porzione di scarpata sottostante la basilica di San domenico (4645)
- 2011 - SOCIETÀ AGRICOLA LA MORELLINA a.r.l.**
Progetto per la realizzazione di edifici in località Monteporrone – Magliano in Toscana (4660)
- 2011 – SIENAMBIENTE S.p.A.**
Indagine geologica di supporto al progetto impianto di selezione, valorizzazione rd, compostaggio, nuova digestione anaerobica e inserimento del progetto di ampliamento per l'insediamento da destinarsi a servizi per la raccolta e aree di parcheggio – Asciano (4671)
- 2011 - SENINVEST s.r.l.**
Indagine geologica di supporto al Progetto per la realizzazione di un edificio logistico in località Badesse (4686)
- 2011 - CIVITELLA PAGANICO 2000 s.r.l.**
Perizia tecnica asseverata per la valutazione dei costi da sostenere nella fase di chiusura e in quella post-operativa dell'impianto di Cannicci (4694)

dott. Andrea Capotorti

Strada di Scacciapensieri, 18
53100 Siena
Tel. 0577.44470
Fax 0577.222011
e-mail: capotorti@geosol.it

2011 – GEOFELSEN s.r.l.

Intervento di messa in sicurezza del muro di contenimento compreso tra la basilica di San Domenico e la scalinata di Camporegio

(4700)

2011 – ACQUEDOTTO DEL FIORA S.p.A.

Indagine geologica e geofisica per la progettazione esecutiva di un pozzo uso idropotabile per il potenziamento della rete idrica esistente - Casino dei Frati - Radda in Chianti

(4843)

2012 – ACQUEDOTTO DEL FIORA S.p.A.

Indagini geologiche ed al monitoraggio fessurimetrico per l'accertamento della cause dei dissesti e definizione degli interventi di consolidamento necessari al ripristino delle condizioni di stabilità del serbatoio di Chiusure, Comune di Asciano

(4859)

2012 – ACQUEDOTTO DEL FIORA S.p.A.

Ricerche idrogeologiche finalizzate all'individuazione di una zona potenzialmente idonea per la terebrazione di un pozzo per il potenziamento della rete idrica esistente nel Comuni di Rapolano Terme

2012 – ACQUEDOTTO DEL FIORA S.p.A.

Indagini geologico-tecniche di supporto al progetto per il rifacimento di un tratto di fognatura situato in destra orografica del fosso ubicato a monte di Via Alghero Rosi tributario del Torrente Rilugo

(4782)

2012 – ACQUEDOTTO DEL FIORA S.p.A.

Studio geologico e piano di caratterizzazione ambientale preliminare per la realizzazione di un centro logistico al servizio delle attività di raccolta e spazzamento della Val di Chiana Sud, in località Dogana Rossa - Montepulciano

(4795)

2012 – COMUNE DI SIENA

indagine geologica finalizzata alla individuazione delle cavità e sottoservizi in prossimità delle Logge del Papa e della Chiesa di San Martino - Siena

(4807)

2012 – COMUNE DI SIENA


indagine geologica finalizzata alla individuazione delle cavità in Via di Vallepiatta - Siena


(4851)

2012 – CONDOMINIO VIA PETRAZZI, 11 - SIENA

Analisi dei dissesti verificatisi in un fabbricato di civile abitazione posto in Via Astolfo Petrazzi 11- Siena

(4854)

 **Dott. Geol. Andrea Capotorti**



dott. Andrea Capotorti

Strada di Scacciapensieri, 18
53100 Siena
Tel. 0577.44470
Fax 0577.222011
e-mail: capotorti@geosol.it