

**VARIANTE 2000**  
Aggiornata con:

Variante ai sensi dell'art.40 c.2/7 della L.R. 5 del 16.01.1995  
Adozione: D.C.C. n. 11 del 19.02.2004  
Approvazione: D.C.C. n. 31 del 31.05.2004

**5**

**Cuna**

Disciplina del patrimonio edilizio esistente e dell'uso del suolo

Scala 1 : 2000

**Attrezzature ed impianti puntuali esistenti e di progetto**

- Es Pr Asilo nido e Scuola materna
- Scuole dell'obbligo
- Attrezzature amministrative e delegazioni comunali
- Centri sociali, culturali, ricreativi. Ostello della gioventù
- Aree per manifestazioni ed allestimenti temporanei
- Arca per piccoli viaggiatori
- Impianti Telecom, Enel, Poste
- Attrezzature ed impianti tecnologici
- Attrezzature religiose, edifici per il culto
- Attrezzature socio-sanitarie
- Difesa e pubblica sicurezza e protezione civile
- Impianti sportivi
- Aree di parcheggio principali

- Viabilità meccanizzata di progetto
- Strade vicinali di uso pubblico
- Strade vicinali pedonali, ciclabili ed ipovive di uso pubblico

- Immobili e complessi edilizi inclusi nell'elenco L.R. 59/80
- Immobili e complessi edilizi integrati all'elenco L.R. 59/80


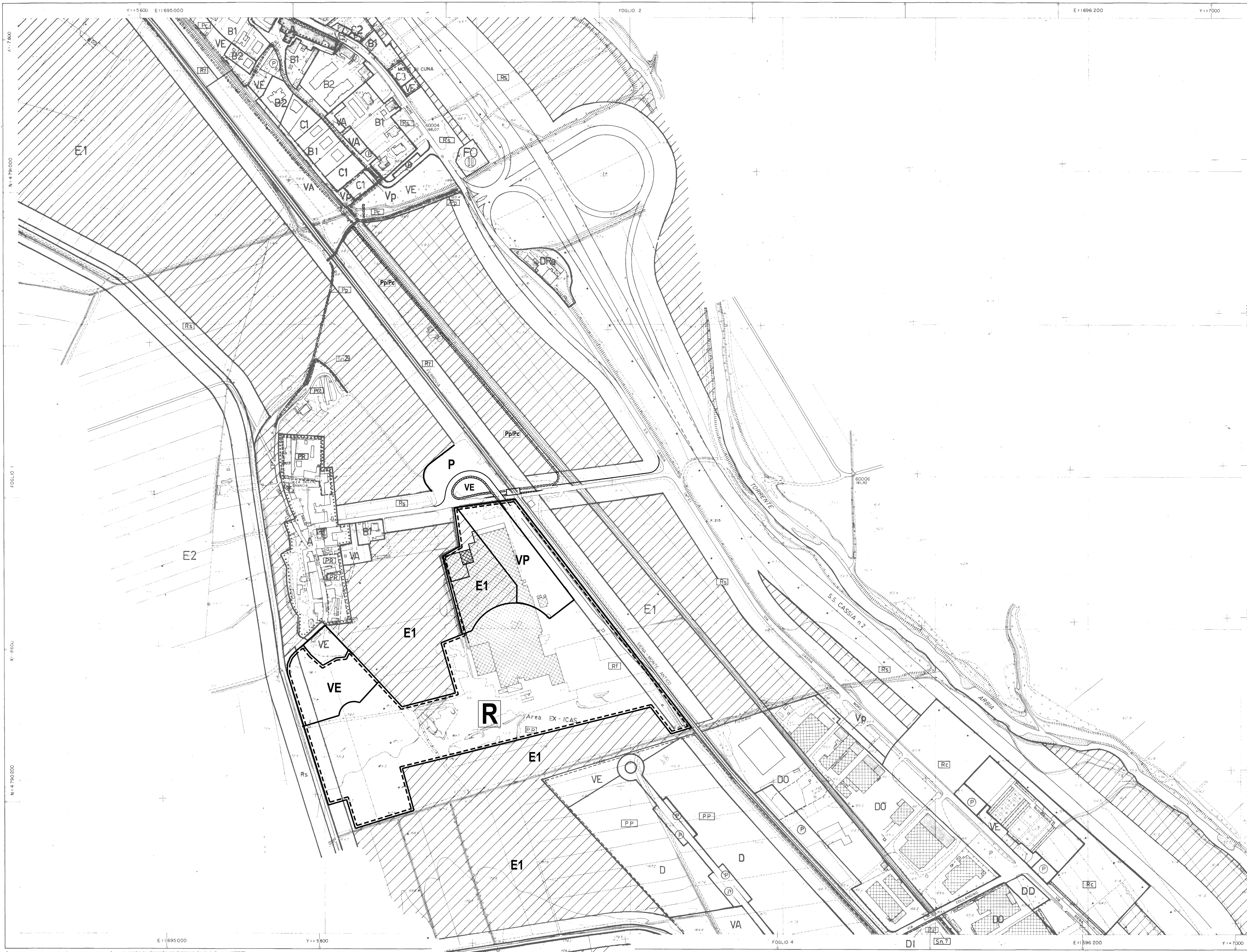
**Legenda**

- A** Zone edificate di interesse storico-ambientale da sottoporre a restauro e recupero
- B** Zone edificate di recente espansione prevalentemente residenziali soggette ad integrazione e riqualificazione ambientale
- C** Zone di nuova edificazione residenziale
- CI** Zone di nuova edificazione con insediamento di attività integrate
- R** Aree da sottoporre a riconversione funzionale e morfologica
- DO** Zone per attività produttive soggette a parziale adeguamento delle urbanizzazioni e riqualificazione ambientale
- D** Zone di nuova edificazione per attività produttive
- DI** Zone di nuova edificazione per commercio ed attività integrate
- DD** Zone produttive per la distribuzione carburanti
- DR** Zona di nuova edificazione per attrezzature ricettive
- FO** Servizi ed attrezzature pubbliche
- F** Servizi ed attrezzature di interesse pubblico
- V** Verde pubblico o di uso pubblico
- VE** Verde elementare
- VA** Verde attrezzato
- VP** Parco pubblico
- VS** Verde per lo sport
- Fp** Percorsi pedonali
- Fc** Percorsi ciclabili
- Rs** Zone di rispetto stradale
- Rc** Zone cimiteriali e di rispetto cimiteriale
- Rf** Zone confinanti con la linea ferroviaria, sottoposte a limiti ed obblighi

- E1** Aree produttive agricole di rispetto ambientale poste in prossimità delle zone urbanizzate
- E2** Aree produttive agricole di fondo valle dell'Arbia e dei principali corsi d'acqua
- E3** Aree produttive agricole collinari delle "crete senesi", di particolare interesse
- E4** Area della Fusola, di particolare valore naturale, storico e ambientale
- E5** Aree di corsano, Grotti e Radi a prevalente uso agricolo di particolare valore storico e ambientale
- E6** Aree boscate a preminente conservazione ambientale
- RA** Aree da sottoporre a progetti di recupero ambientale e di rimboschimento
- DE** Area per attività estrattiva di Grotti
- ZA** Zona di interesse archeologico e ambientale
- ZP** Zona con impianto naturale per la pesca sportiva
- DRe** Attrezzature ricettive in Zona E di Fornace, Strade e Tassinara
- DRC** Zona produttiva ricettiva a campeggio rurale di Pulcinese
- DRI** Zona produttiva ricettiva per turismo equestre di Capaneto

**Aree soggette ad intervento urbanistico preventivo e comparti edificatori**

- PR** Piano di Recupero
- PP** Piano Particolareggiato privato
- PEEP** Piano di zona
- PIP** Piano per insediamenti produttivi
- Sn.1** Perimetrazione delle aree interessate da Scheda-norma



RAPPRESENTAZIONE CONFORME DI GAUSS-BOAGA (ELLISSOIDE INTERNAZIONALE)

CONVERGENZA DECLINAZIONE MAGNETICA E MODULO DI DEFORMAZIONE LINEARE riferiti al centro del foglio

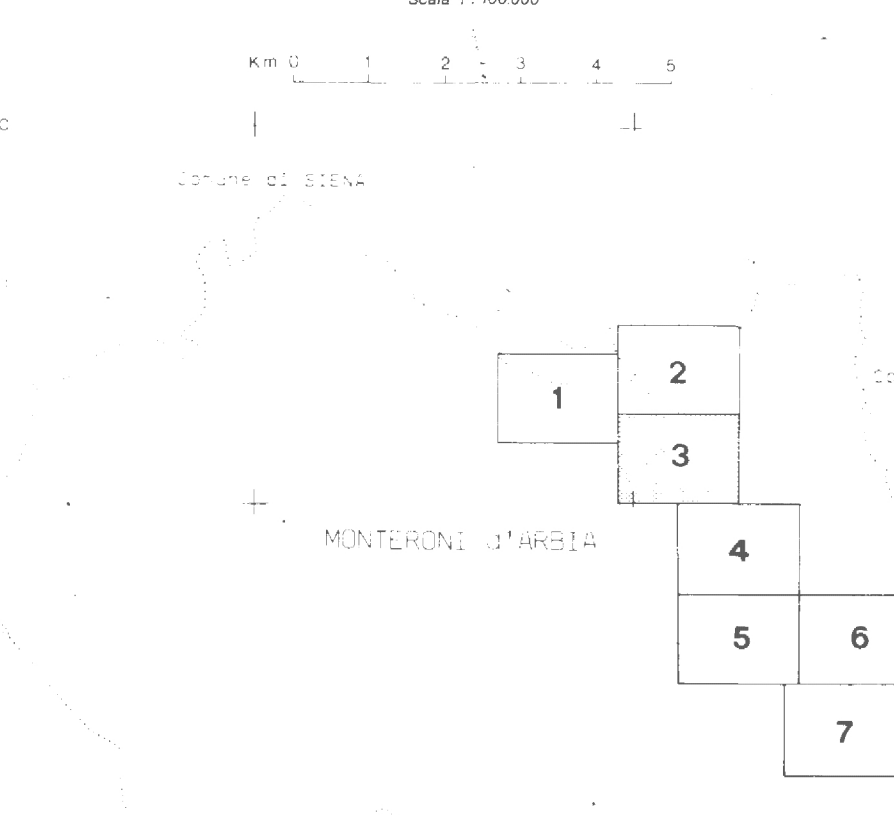
COORDINATE DEI VERTICI DEL FOGLIO

SISTEMA	NO	NE	SE
GEOGRAFICO	43° 14' 51,381"	43° 14' 50,087"	43° 14' 12,715"
UTM	4 791 394,01	4 791 394,01	4 790 184,01
FUSO 32	694 851,6	694 451,6	694 851,6
GAUSS-BOAGA	4 791 200	4 791 200	4 790 000
CATASTALE	7 771,91	7 816,60	8 371,41

PUNTI TRIGONOMETRICI (G.M.), UTE-VIR, PUNTI DI APPROSSIMO FOTOGRAFICI (S. PAF), PUNTI STABILI DI RIFERIMENTO (PSR)

Codice	GAUSS-BOAGA	CATASTALI	QUOTA
1004	4 791 059,19	691 320,91	1 188,8
1005	4 792 826,34	1 095 7 8 37	8 376,42
1006	4 792 824,40	895 891,86	9 337,27

QUADRO D'UNIONE DEI FOGLI AL 2000



RILEVAMENTO E ALLESTIMENTO CARTOGRAFICO del 1984

FOTOINDICE  
ESECUZIONE SOC. GEOGRAFICA s.a.s.  
RIPRESA AEREA DEL 12-09-1984  
CAMERA Zeiss Ikon - 4 - 1525 - 155 33  
QUOTA media relativa di volo mt. 1200  
ESECUZIONE: s.c.a. snc

1° EDIZIONE 1987 AGGIORNAMENTO del